



ประกาศ สำนักงานการปฏิรูปที่ดินจังหวัดอำนาจเจริญ

เรื่อง ผลการคัดเลือกและจัดที่ดิน ให้เกษตรกรเข้าทำประโยชน์ที่ดินในเขตปฏิรูปที่ดินจังหวัดอำนาจเจริญ

ด้วย สำนักงานการปฏิรูปที่ดินจังหวัดอำนาจเจริญ (ส.ป.ก.อำนาจเจริญ) ได้รับคำขอรับการคัดเลือกและจัดที่ดินเพื่อเกษตรกรกรรม กรณี นาง ทองม้วน ผิวเหลือง ผู้ได้รับอนุญาตให้เข้าทำประโยชน์ในเขตปฏิรูปที่ดิน แปลงเลขที่ ๔ ระวัง/กลุ่มที่ ๑๕๖ เนื้อที่ ๔๗-๒-๑๕ ไร่ ที่ดินตั้งอยู่หมู่ที่ ๕ ตำบลโนนหนามแท่ง อำเภอเมืองอำนาจเจริญ จังหวัดอำนาจเจริญ ถึงแก่ความตาย โดยมีทายาทยื่นขอรับการจัดที่ดินแทนที่ จำนวน ๓ ราย ได้แก่

๑. นาย ชัยวัฒน์ ไชยงาม ความสัมพันธ์ในฐานะ เครือญาติของเกษตรกร
๒. นางสาว อุ่น แนบชิด ความสัมพันธ์ในฐานะ เครือญาติของเกษตรกร
๓. นาย ภาณุวัฒน์ ไชยงาม ความสัมพันธ์ในฐานะ เครือญาติของเกษตรกร

ส.ป.ก.อำนาจเจริญ ได้ตรวจสอบแล้วปรากฏว่า ผู้ยื่นคำขอรับการคัดเลือกและจัดที่ดินรายดังกล่าว เป็นผู้มิคุณสมบัติและไม่มีลักษณะต้องห้ามซึ่งอยู่ในหลักเกณฑ์ที่จะได้รับการพิจารณาคัดเลือกและจัดที่ดินจากการปฏิรูปที่ดินเพื่อเกษตรกรประกอบด้วยผู้ปกครองท้องที่ตามที่ตั้งที่ดินให้การรับรองการเป็นเกษตรกรผู้ถือครองและทำประโยชน์ที่ดิน

อาศัยอำนาจตามข้อ ๑๐ ข้อ ๑๑ ข้อ ๑๓ ข้อ ๑๖ ข้อ ๓๓ และข้อ ๓๕ ของระเบียบคณะกรรมการปฏิรูปที่ดินเพื่อเกษตรกร ว่าด้วยหลักเกณฑ์ วิธีการ และเงื่อนไขในการคัดเลือกและจัดที่ดินให้แก่เกษตรกร การโอนหรือทอดทอดทางมรดกสิทธิการเช่าหรือเช่าซื้อ และการจัดการทรัพย์สินและหนี้สินของเกษตรกรผู้ได้รับที่ดิน พ.ศ. ๒๕๖๔ แก้ไขเพิ่มเติม(ฉบับที่ ๒) พ.ศ.๒๕๖๖ ประกอบคำสั่งสำนักงานการปฏิรูปที่ดินเพื่อเกษตรกรที่ ๔๐๓/๒๕๖๔ สั่ง ณ วันที่ ๑๖ กรกฎาคม ๒๕๖๔ ปฏิรูปที่ดินจังหวัดอำนาจเจริญ ผู้ซึ่งเลขานุการสำนักงานการปฏิรูปที่ดินเพื่อเกษตรกร มอบหมายให้มีหน้าที่และอำนาจในการคัดเลือกและจัดที่ดินแก่เกษตรกร ได้มีคำสั่งอนุญาตให้ เกษตรกรผู้ยื่นคำขอรับการคัดเลือกและจัดที่ดิน ได้รับการจัดให้เข้าทำประโยชน์ในเขตปฏิรูปที่ดิน จำนวน ๓ ราย ดังนี้

๑. นาย ชัยวัฒน์ ไชยงาม ความสัมพันธ์ในฐานะ เครือญาติของเกษตรกร
แปลงที่ ๔๕ ระวัง ๕๙๔๐/๕๕๖๐ เนื้อที่ ๒๔-๑-๔๖ ไร่
๒. นางสาว อุ่น แนบชิด ความสัมพันธ์ในฐานะ เครือญาติของเกษตรกร
แปลงที่ ๔๖ ระวัง ๕๙๔๐/๕๕๖๐ เนื้อที่ ๑๔-๑-๐๑ ไร่

/นาย ภาณุวัฒน์...

๓. นาย ภาณุวัฒน์ ไชยงาม ความสัมพันธ์ในฐานะ เครือญาติของเกษตรกร

แปลงที่ ๔๗ ระวาง ๕๙๔๐IV๕๕๖๐ เนื้อที่ ๑๔-๓-๐๒ ไร่

ดังนั้น ส.ป.ก.อำนาจเจริญ จึงประกาศผลการคัดเลือกและจัดที่ดินพร้อมแผนที่แปลงที่ดิน
แนบท้ายประกาศนี้ ให้ทราบโดยทั่วกัน หากผู้ใดจะคัดค้านหรืออุทธรณ์ ผลการคัดเลือกและจัดที่ดินให้ยื่น
คำคัดค้านหรืออุทธรณ์ภายใน ๓๐ วัน นับตั้งแต่วันปิดประกาศนี้เป็นต้นไป

ประกาศ ณ วันที่ ๒๕ เดือน กรกฎาคม พ.ศ. ๒๕๖๙



(นายวินัย จระระนิล)

ปฏิรูปที่ดินจังหวัดอำนาจเจริญ ปฏิบัติราชการแทน
เลขาธิการสำนักงานการปฏิรูปที่ดินเพื่อเกษตรกรรม

แผนที่แปลงที่ดิน

ระวาง..... 5940IV5460แปลงเลขที่..... 45หมู่ที่..... 5ตำบล..... โนนหนามแท่ง.....

อำเภอ..... เมืองอำนาจเจริญ..... จังหวัด..... อำนาจเจริญ.....

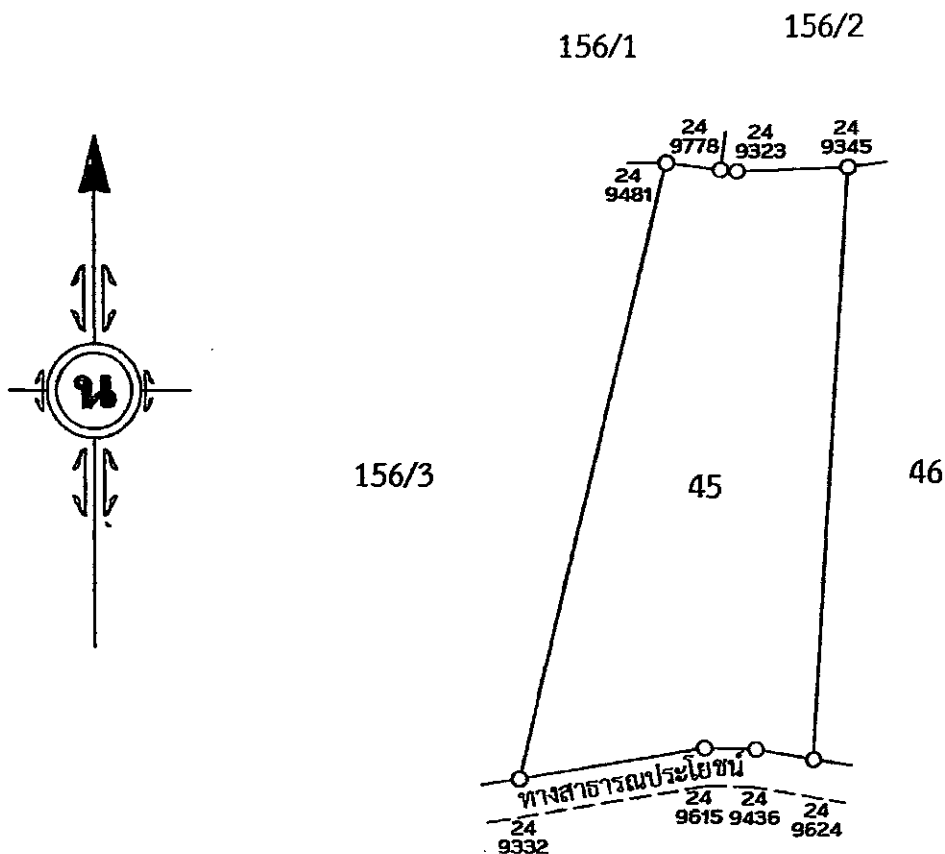
เนื้อที่ประมาณ..... ๒๔ไร่..... ๑งาน..... ๔๖ตารางวา

ผู้สำรวจรังวัด..... กิตติพงษ์ วงษารัฐ..... ตำแหน่ง..... นายช่างสำรวจชำนาญงาน..... รังวัดวันที่ 23 / 5 / 2569.....

มาตราส่วนในระวาง ส.ป.ก. ๑: ๔,๐๐๐

มาตราส่วน ๑: ๔,๐๐๐

รูปแผนที่



ลงชื่อผู้สำรวจรังวัด..... (นายกิตติพงษ์ วงษารัฐ) นายช่างสำรวจชำนาญงาน..... ลงชื่อผู้จำลอง..... (นายกิตติพงษ์ วงษารัฐ) นายช่างสำรวจชำนาญงาน.....

ลงชื่อผู้ตรวจ..... (นายกีระศักดิ์ วังหนอง) นายช่างสำรวจอาวุโส..... วัน/เดือน/ปี..... - 3 เม.ย. 2569.....

แผนที่แปลงที่ดิน

ระวาง 5940IV5460 แปลงเลขที่ 46 หมู่ที่ 5 ตำบล โนนทามแท่ง

อำเภอ เมืองอำนาจเจริญ จังหวัด อำนาจเจริญ

เนื้อที่ประมาณ ๑๔ ไร่ ๑ งาน ๑ ตารางวา

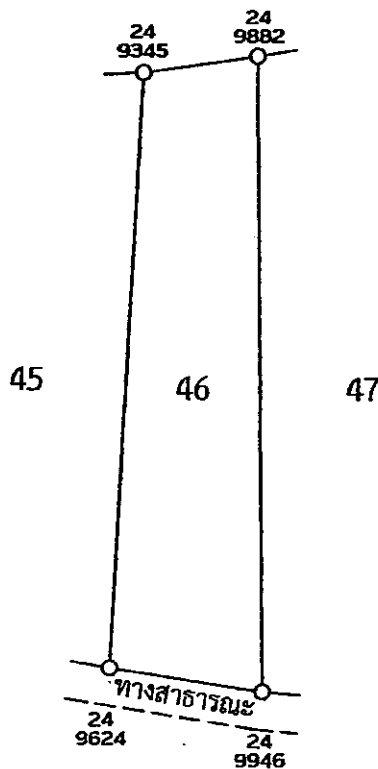

ผู้สำรวจรังวัด กิตติพงษ์ วงษารัฐ ตำแหน่ง นายช่างสำรวจชำนาญงาน รังวัดวันที่ ๒3/3/๒569

มาตราส่วนในระวาง ส.ป.ก. ๑: ๔,๐๐๐

มาตราส่วน ๑: ๔,๐๐๐

รูปแผนที่

156/2



(Signature)

(นายกิตติพงษ์ วงษารัฐ)
นายช่างสำรวจชำนาญงาน

(Signature)

(นายกิตติพงษ์ วงษารัฐ)
นายช่างสำรวจชำนาญงาน

ลงชื่อผู้สำรวจรังวัด..... ลงชื่อผู้จำลอง.....

(Signature)

(นายกีระศักดิ์ ริงหนอง)
นายช่างสำรวจอาวุโส

วัน/เดือน/ปี - 3 เม.ย. 2569

ลงชื่อผู้ตรวจ.....

แผนที่แปลงที่ดิน

ระวาง 5940IV5460 แปลงเลขที่ 47 หมู่ที่ 5 ตำบล โนนหนามแท่ง

อำเภอ เมืองอำนาจเจริญ จังหวัด อำนาจเจริญ

เนื้อที่ประมาณ ๑๔ไร่ ๓งาน ๒ ตารางวา

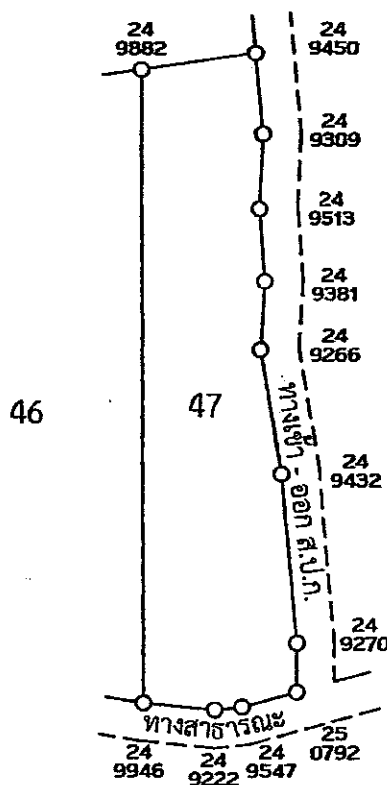

ผู้สำรวจรังวัด กิตติพงษ์ วงษารัฐ ตำแหน่ง นายช่างสำรวจชำนาญงาน รังวัดวันที่ 23 / 3 / 2569

มาตราส่วนในระวาง ส.ป.ก. ๑: ๔,๐๐๐

มาตราส่วน ๑: ๔,๐๐๐

รูปแผนที่

156/2



ลงชื่อผู้สำรวจรังวัด..... (นายกิตติพงษ์ วงษารัฐ) นายช่างสำรวจชำนาญงาน ลงชื่อผู้จำลอง..... (นายกิตติพงษ์ วงษารัฐ) นายช่างสำรวจชำนาญงาน

ลงชื่อผู้ตรวจ..... (นายกระศักดิ์ วังหนอง) นายช่างสำรวจอาวุโส วัน/เดือน/ปี..... ๒๓ มี. ๒๕๖๙



ประกาศ สำนักงานการปฏิรูปที่ดินจังหวัดอำนาจเจริญ

เรื่อง ผลการคัดเลือกและจัดที่ดิน ให้เกษตรกรเข้าทำประโยชน์ในที่ดินในเขตปฏิรูปที่ดินจังหวัดอำนาจเจริญ

ด้วย สำนักงานการปฏิรูปที่ดินจังหวัดอำนาจเจริญ (ส.ป.ก.อำนาจเจริญ) ได้รับคำขอรับการคัดเลือกและจัดที่ดินเพื่อเกษตรกรกรรม กรณี นาง หนูจี เข้มเพชร(คำสมาน) ผู้ได้รับอนุญาตให้เข้าทำประโยชน์ในเขตปฏิรูปที่ดิน แปลงเลขที่ ๑ ไร่วาง/กลุ่มที่ ๗๘ เนื้อที่ ๒๐-๒-๖๙ ไร่ ที่ดินตั้งอยู่หมู่ที่ ๑๐ ตำบลกุดปลาตุก อำเภอเมืองอำนาจเจริญ จังหวัดอำนาจเจริญ ถึงแก่ความตาย โดยมีทายาทยื่นขอรับการจัดที่ดินแทนที่ จำนวน ๓ ราย ได้แก่

๑. นาย ศักดิ์ชาย เข้มเพชร ความสัมพันธ์ในฐานะ บุตร
๒. นางสาว สิริรภา สีใส ความสัมพันธ์ในฐานะ หลาน
๓. นาย ดอกลักษณ์ เข้มเพชร ความสัมพันธ์ในฐานะ บุตร

ส.ป.ก.อำนาจเจริญ ได้ตรวจสอบแล้วปรากฏว่า ผู้ยื่นคำขอรับการคัดเลือกและจัดที่ดินรายดังกล่าว เป็นผู้มีความประพฤติดีและไม่มีลักษณะต้องห้ามซึ่งอยู่ในหลักเกณฑ์ที่จะได้รับการพิจารณาคัดเลือกและจัดที่ดินจากการปฏิรูปที่ดินเพื่อเกษตรกรประกอบกับผู้ปกครองท้องที่ตามที่ตั้งที่ดินให้การรับรองการเป็นเกษตรกรผู้ถือครองและทำประโยชน์ในที่ดิน

อาศัยอำนาจตามข้อ ๑๐ ข้อ ๑๑ ข้อ ๑๓ ข้อ ๑๖ ข้อ ๓๓ และข้อ ๓๕ ของระเบียบคณะกรรมการปฏิรูปที่ดินเพื่อเกษตรกร ว่าด้วยหลักเกณฑ์ วิธีการ และเงื่อนไขในการคัดเลือกและจัดที่ดินให้แก่เกษตรกร การโอนหรือตกทอดทางมรดกสิทธิการเช่าหรือเช่าซื้อ และการจัดการทรัพย์สินและหนี้สินของเกษตรกรผู้ได้รับที่ดิน พ.ศ. ๒๕๖๔ แก้ไขเพิ่มเติม(ฉบับที่ ๒) พ.ศ.๒๕๖๖ ประกอบคำสั่งสำนักงานการปฏิรูปที่ดินเพื่อเกษตรกรที่ ๔๐๓/๒๕๖๔ สั่ง ณ วันที่ ๑๖ กรกฎาคม ๒๕๖๔ ปฏิรูปที่ดินจังหวัดอำนาจเจริญ ผู้ซึ่งเลขาธิการสำนักงานการปฏิรูปที่ดินเพื่อเกษตรกร มอบหมายให้มีหน้าที่และอำนาจในการคัดเลือกและจัดที่ดินแก่เกษตรกร ได้มีคำสั่งอนุญาตให้ เกษตรกรผู้ยื่นคำขอรับการคัดเลือกและจัดที่ดิน ได้รับการจัดให้เข้าทำประโยชน์ในเขตปฏิรูปที่ดิน จำนวน ๓ ราย ดังนี้

๑. นาย ศักดิ์ชาย เข้มเพชร ความสัมพันธ์ในฐานะ บุตร
แปลงที่ ๘๒ ไร่วาง ๕๙๔๐IV๕๒๖๐ เนื้อที่ ๘-๐-๕๖ ไร่
๒. นางสาว สิริรภา สีใส ความสัมพันธ์ในฐานะ หลาน
แปลงที่ ๘๐ ไร่วาง ๕๙๔๐IV๕๒๖๐ เนื้อที่ ๗-๐-๐๐ ไร่

๓. นาย ดอกลักษณ์ เข้มเพชร ความสัมพันธ์ในฐานะ บุตร

แปลงที่ ๘๑ ระบุว่า ๕๙๔๐/๕๒๖๐ เนื้อที่ ๕-๐-๐๐ ไร่

ดังนั้น ส.ป.ก.อำนาจเจริญ จึงประกาศผลการคัดเลือกและจัดที่ดินพร้อมแผนที่แปลงที่ดิน
แนบท้ายประกาศนี้ ให้ทราบโดยทั่วกัน หากผู้ใดจะคัดค้านหรืออุทธรณ์ ผลการคัดเลือกและจัดที่ดินให้ยื่น
คำคัดค้านหรืออุทธรณ์ภายใน ๓๐ วัน นับตั้งแต่วันปิดประกาศนี้เป็นต้นไป

ประกาศ ณ วันที่ ๒ เดือน กรกฎาคม พ.ศ. ๒๕๖๙



(นายวินัย จะระนิล)

ปฏิรูปที่ดินจังหวัดอำนาจเจริญ ปฏิบัติราชการแทน
เลขาธิการสำนักงานการปฏิรูปที่ดินเพื่อเกษตรกรรม

แผนที่แปลงที่ดิน

ระวาง..... 5940IV5260 แปลงเลขที่..... 82 หมู่ที่..... 10 ตำบล..... กุดปลาตุก

อำเภอ..... เมืองอำนาจเจริญ จังหวัด.....อำนาจเจริญ

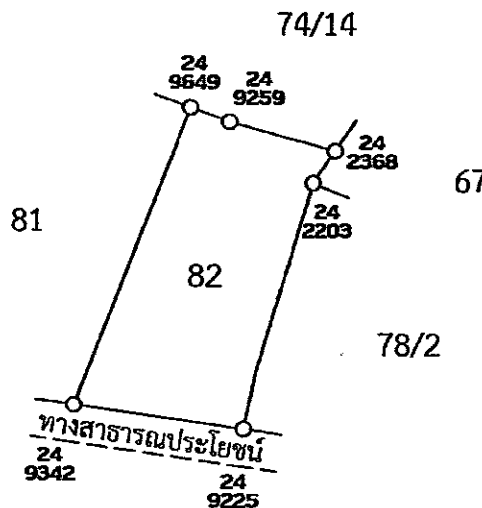
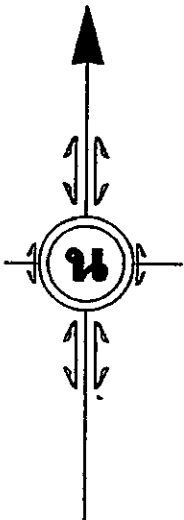
เนื้อที่ประมาณ..... ๘ ไร่..... ๐ งาน..... ๕๖ ตารางวา

ผู้สำรวจรังวัด..... กิตติพงษ์ วงษ์ารัฐ ตำแหน่ง..... นายช่างสำรวจชำนาญงาน รังวัดวันที่..... 1๔ / 3 / 2569

มาตราส่วนในระวาง ส.ป.ก. ๑: ๔,๐๐๐

มาตราส่วน ๑: ๔,๐๐๐

รูปแผนที่



(Signature)

(นายกิตติพงษ์ วงษ์ารัฐ)

ลงชื่อผู้สำรวจรังวัด..... นายช่างสำรวจชำนาญงาน

(Signature)

(นายกิตติพงษ์ วงษ์ารัฐ)

ลงชื่อผู้จำลอง..... นายช่างสำรวจชำนาญงาน

ลงชื่อผู้ตรวจ..... *(Signature)*

(นายธีระศักดิ์ วังหนอง)

นายช่างสำรวจอาวุโส

วัน/เดือน/ปี..... - 3 เม.ย. 2569

แผนที่แปลงที่ดิน

ระวาง 5940V5260 แปลงเลขที่ 80 หมู่ที่ 10 ตำบล กุดปลาตุก

อำเภอ เมืองอำนาจเจริญ จังหวัด อำนาจเจริญ

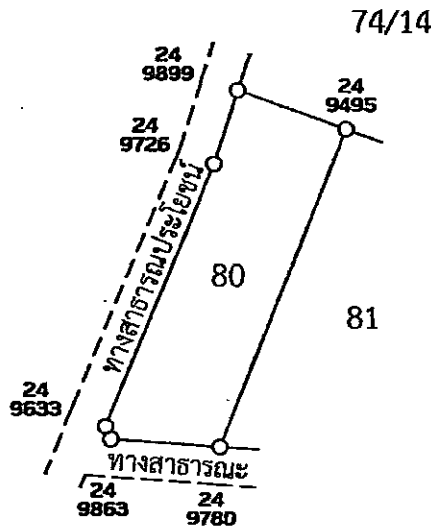

เนื้อที่ประมาณ ๗ ไร่ ๐ งาน ๐๐ ตารางวา

ผู้สำรวจรังวัด กิตติพงษ์ วงชารัฐ ตำแหน่ง นายช่างสำรวจชำนาญงาน รังวัดวันที่ 16/3/2569

มาตราส่วนในระวาง ส.ป.ก. ๑: ๔,๐๐๐

มาตราส่วน ๑: ๔,๐๐๐

รูปแผนที่



ลงชื่อผู้สำรวจรังวัด.....
 (นาย กิตติพงษ์ วงชารัฐ)
 นายช่างสำรวจชำนาญงาน

ลงชื่อผู้จำลอง.....
 (นาย กิตติพงษ์ วงชารัฐ)
 นายช่างสำรวจชำนาญงาน

ลงชื่อผู้ตรวจ.....
 (นาย กิระศักดิ์ วัฒนทอง)
 นายช่างสำรวจอาวุโส

วัน/เดือน/ปี 3 เม.ย. 2569

แผนที่แปลงที่ดิน

ระวาง.....5940V5260.....แปลงเลขที่.....81.....หมู่ที่.....10.....ตำบล.....กุดปลาตุก.....

อำเภอ.....เมืองอำนาจเจริญ.....จังหวัด.....อำนาจเจริญ.....

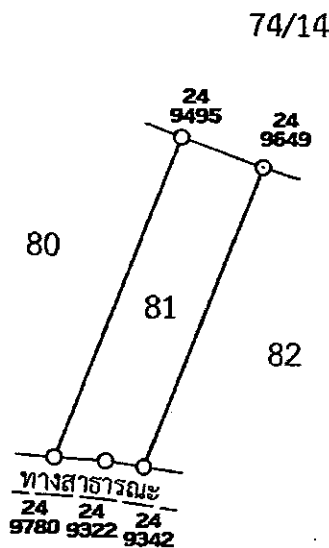
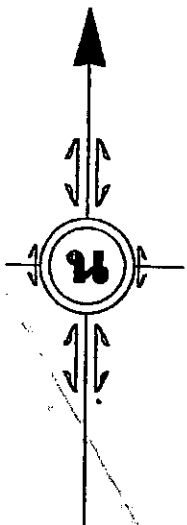
เนื้อที่ประมาณ.....5 ไร่.....งาน.....๐๐.....ตารางวา

ผู้สำรวจรังวัด.....กิตติพงษ์ วงษารัฐ.....ตำแหน่ง.....นายช่างสำรวจชำนาญงาน.....รังวัดวันที่.....15/3/2569.....

มาตราส่วนในระวาง ส.ป.ก. ๑: ๔,๐๐๐

มาตราส่วน ๑: ๔,๐๐๐

รูปแผนที่



ลงชื่อผู้สำรวจรังวัด.....
(นายกิตติพงษ์ วงษารัฐ)
นายช่างสำรวจชำนาญงาน

ลงชื่อผู้จำลอง.....
(นายกิตติพงษ์ วงษารัฐ)
นายช่างสำรวจชำนาญงาน

ลงชื่อผู้ตรวจ.....
(นายกระศักดิ์ วังหนอง)
นายช่างสำรวจอาวุโส

วัน/เดือน/ปี.....
๕ 3 เม.ย. 2569



ประกาศ สำนักงานการปฏิรูปที่ดินจังหวัดอำนาจเจริญ

เรื่อง ผลการคัดเลือกและจัดที่ดิน ให้เกษตรกรเข้าทำประโยชน์ในที่ดินในเขตปฏิรูปที่ดินจังหวัดอำนาจเจริญ

ด้วย สำนักงานการปฏิรูปที่ดินจังหวัดอำนาจเจริญ (ส.ป.ก.อำนาจเจริญ) ได้รับคำขอรับการคัดเลือกและจัดที่ดินเพื่อเกษตรกรกรรม กรณี นาย ชาย สว่างเนตร ผู้ได้รับอนุญาตให้เข้าทำประโยชน์ในเขตปฏิรูปที่ดิน แปลงเลขที่ ๓๔ ระวัง/กลุ่มที่ ๕๙๔๐๑๘๘๖๖ เนื้อที่ ๑๖-๓-๖๗ ไร่ ที่ดินตั้งอยู่หมู่ที่ ๓ ตำบลหนองข่า อำเภอปทุมราชวงศา จังหวัดอำนาจเจริญ ถึงแก่ความตาย โดยมีทายาทยื่นขอรับการจัดที่ดินแทนที่จำนวน ๒ ราย ได้แก่

๑. นาย เรืองเดช สว่างเนตร ความสัมพันธ์ในฐานะ บุตร

๒. นาย ชัยณรงค์ สว่างเนตร ความสัมพันธ์ในฐานะ บุตร

ส.ป.ก.อำนาจเจริญ ได้ตรวจสอบแล้วปรากฏว่า ผู้ยื่นคำขอรับการคัดเลือกและจัดที่ดินรายดังกล่าว เป็นผู้มีความสมบูรณ์และไม่มีความต้องห้ามซึ่งอยู่ในหลักเกณฑ์ที่จะได้รับการพิจารณาคัดเลือกและจัดที่ดินจากการปฏิรูปที่ดินเพื่อเกษตรกรประกอบกับผู้ปกครองท้องที่ตามที่ตั้งที่ดินให้การรับรองการเป็นเกษตรกรผู้ถือครองและทำประโยชน์ที่ดิน

อาศัยอำนาจตามข้อ ๑๐ ข้อ ๑๑ ข้อ ๑๓ ข้อ ๑๖ ข้อ ๓๓ และข้อ ๓๕ ของระเบียบคณะกรรมการปฏิรูปที่ดินเพื่อเกษตรกร ว่าด้วยหลักเกณฑ์ วิธีการ และเงื่อนไขในการคัดเลือกและจัดที่ดินให้แก่เกษตรกร การโอนหรือตกทอดทางมรดกสิทธิการเช่าหรือเช่าซื้อ และการจัดการทรัพย์สินและหนี้สินของเกษตรกรผู้ได้รับที่ดิน พ.ศ. ๒๕๖๔ แก้ไขเพิ่มเติม(ฉบับที่ ๒) พ.ศ.๒๕๖๖ ประกอบคำสั่งสำนักงานการปฏิรูปที่ดินเพื่อเกษตรกรที่ ๔๐๓/๒๕๖๔ สั่ง ณ วันที่ ๑๖ กรกฎาคม ๒๕๖๔ ปฏิรูปที่ดินจังหวัดอำนาจเจริญ ผู้ซึ่งเลขาธิการสำนักงานการปฏิรูปที่ดินเพื่อเกษตรกร มอบหมายให้มีหน้าที่และอำนาจในการคัดเลือกและจัดที่ดินแก่เกษตรกร ได้มีคำสั่งอนุญาตให้ เกษตรกรผู้ยื่นคำขอรับการคัดเลือกและจัดที่ดิน ได้รับการจัดให้เข้าทำประโยชน์ในเขตปฏิรูปที่ดิน จำนวน ๒ ราย ดังนี้

๑. นาย เรืองเดช สว่างเนตร ความสัมพันธ์ในฐานะ บุตร

แปลงที่ ๑๐๗ ระวัง ๕๙๔๐๑๘๘๖๘ เนื้อที่ ๑๑-๑-๙๙ ไร่

๒. นาย ชัยณรงค์ สว่างเนตร ความสัมพันธ์ในฐานะ บุตร

แปลงที่ ๑๐๖ ระวัง ๕๙๔๐๑๘๘๖๘ เนื้อที่ ๕-๒-๑๖ ไร่

ดังนั้น ส.ป.ก.อำนาจเจริญ จึงประกาศผลการคัดเลือกและจัดที่ดินพร้อมแผนที่แปลงที่ดิน
แนบท้ายประกาศนี้ ให้ทราบโดยทั่วกัน หากผู้ใดจะคัดค้านหรืออุทธรณ์ ผลการคัดเลือกและจัดที่ดินให้ยื่น
คำคัดค้านหรืออุทธรณ์ภายใน ๓๐ วัน นับตั้งแต่วันปิดประกาศนี้เป็นต้นไป

ประกาศ ณ วันที่ ๒ เดือน กรกฎาคม พ.ศ. ๒๕๖๙



(นายวินัย จระะนิล)

ปฏิรูปที่ดินจังหวัดอำนาจเจริญ ปฏิบัติราชการแทน
เลขาธิการสำนักงานการปฏิรูปที่ดินเพื่อเกษตรกรรม

แผนที่แปลงที่ดิน

ระวาง 594018868 แปลงเลขที่ 107 หมู่ที่ 3 ตำบลหนองข่า

อำเภอปทุมราชวงศา จังหวัดอำนาจเจริญ

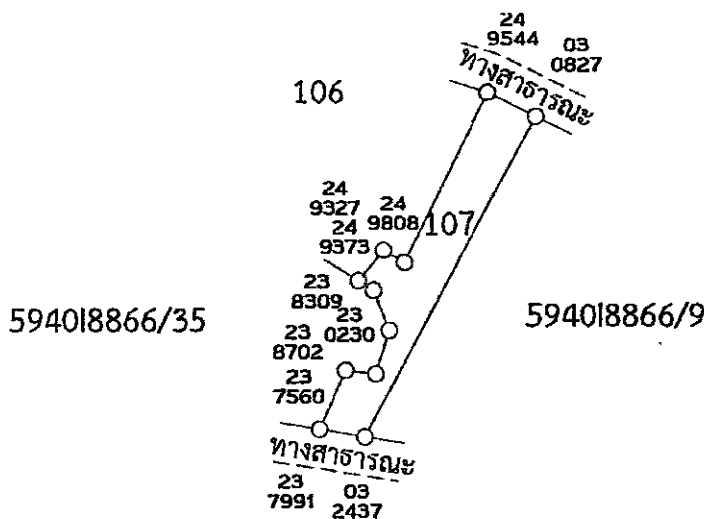
เนื้อที่ประมาณ ๑๑ ไร่ ๑ งาน ๙๙ ตารางวา

ผู้สำรวจรังวัด กิตติพงษ์ วงษารัฐ ตำแหน่ง นายช่างสำรวจชำนาญงาน รังวัดวันที่ 16 / 3 / 2569

มาตราส่วนในระวาง ส.ป.ก. ๑ : ๔,๐๐๐

มาตราส่วน ๑ : ๘,๐๐๐

รูปแผนที่



(Handwritten signature)

(นายกิตติพงษ์ วงษารัฐ)
นายช่างสำรวจชำนาญงาน

ลงชื่อผู้สำรวจรังวัด

ลงชื่อผู้ตรวจ

(Handwritten signature)

(Handwritten signature)

(นายกิตติพงษ์ วงษารัฐ)
นายช่างสำรวจชำนาญงาน

ลงชื่อผู้จำลอง

วัน / เดือน / ปี

- 3 เม.ย. 2569

แผนที่แปลงที่ดิน

ระวาง 594018868 แปลงเลขที่ 106 หมู่ที่ 3 ตำบลหนองข่า

อำเภอปทุมราชวงศา จังหวัดอำนาจเจริญ

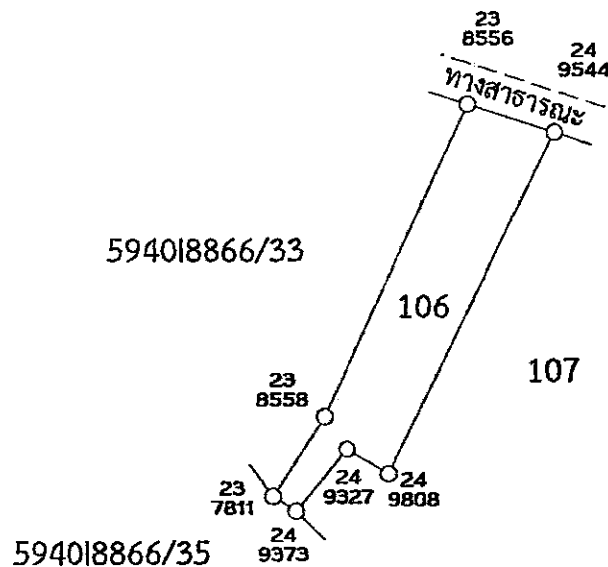
เนื้อที่ประมาณ ๕ ไร่ ๒ งาน ๑๖ ตารางวา

ผู้สำรวจรังวัด กิตติพงษ์ วงษารัฐ ตำแหน่ง นายช่างสำรวจชำนาญงาน รังวัดวันที่ 16 / 3 / 2569

มาตราส่วนในระวาง ส.ป.ก. ๑ : ๔,๐๐๐

มาตราส่วน ๑ : ๔,๐๐๐

รูปแผนที่



ลงชื่อผู้สำรวจรังวัด

(นาย กิตติพงษ์ วงษารัฐ)
นายช่างสำรวจชำนาญงาน

ลงชื่อผู้จำลอง

(นาย กิตติพงษ์ วงษารัฐ)
นายช่างสำรวจชำนาญงาน

ลงชื่อผู้ตรวจ

(นาย กิระศักดิ์ วังหนอง)
นายช่างสำรวจอาวุโส

วัน / เดือน / ปี

- 9 เม.ย. 2569



ประกาศ สำนักงานการปฏิรูปที่ดินจังหวัดอำนาจเจริญ

เรื่อง ผลการคัดเลือกและจัดที่ดิน ให้เกษตรกรเข้าทำประโยชน์ในที่ดินในเขตปฏิรูปที่ดินจังหวัดอำนาจเจริญ

ด้วย สำนักงานการปฏิรูปที่ดินจังหวัดอำนาจเจริญ (ส.ป.ก.อำนาจเจริญ) ได้รับคำขอรับการคัดเลือกและจัดที่ดินเพื่อเกษตรกรกรรม กรรม นาง ศรี บุญทน ผู้ได้รับอนุญาตให้เข้าทำประโยชน์ในเขตปฏิรูปที่ดิน แปลงเลขที่ ๑๓ ระบาย/กลุ่มที่ ๒๓๒๐ เนื้อที่ ๖-๑-๖๒ ไร่ ที่ดินตั้งอยู่หมู่ที่ ๑๐ ตำบลคำพระ อำเภอหัวตะพาน จังหวัดอำนาจเจริญ ถึงแก่ความตาย โดยมีทายาทยื่นขอรับการจัดที่ดินแทนที่ จำนวน ๒ ราย ได้แก่

๑. นาง ดวงจันทร์ กาทาวงศ์ ความสัมพันธ์ในฐานะ บุตร

๒. นางสาว ฉวีวรรณ บุญทน ความสัมพันธ์ในฐานะ บุตร

ส.ป.ก.อำนาจเจริญ ได้ตรวจสอบแล้วปรากฏว่า ผู้ยื่นคำขอรับการคัดเลือกและจัดที่ดินรายดังกล่าว เป็นผู้มีความสมบูรณ์และไม่มีความต้องห้ามซึ่งอยู่ในหลักเกณฑ์ที่จะได้รับการพิจารณาคัดเลือกและจัดที่ดินจากการปฏิรูปที่ดินเพื่อเกษตรกรประกอบกับผู้ปกครองท้องที่ตามที่ตั้งที่ดินให้การรับรองการเป็นเกษตรกรผู้ถือครองและทำประโยชน์ที่ดิน

อาศัยอำนาจตามข้อ ๑๐ ข้อ ๑๑ ข้อ ๑๓ ข้อ ๑๖ ข้อ ๓๓ และข้อ ๓๕ ของระเบียบคณะกรรมการปฏิรูปที่ดินเพื่อเกษตรกร ว่าด้วยหลักเกณฑ์ วิธีการ และเงื่อนไขในการคัดเลือกและจัดที่ดินให้แก่เกษตรกร การโอนหรือตกทอดทางมรดกสิทธิการเช่าหรือเช่าซื้อ และการจัดการทรัพย์สินและหนี้สินของเกษตรกรผู้ได้รับที่ดิน พ.ศ. ๒๕๖๔ แก้ไขเพิ่มเติม(ฉบับที่ ๒) พ.ศ.๒๕๖๖ ประกอบคำสั่งสำนักงานการปฏิรูปที่ดินเพื่อเกษตรกรที่ ๔๐๓/๒๕๖๔ สั่ง ณ วันที่ ๑๖ กรกฎาคม ๒๕๖๔ ปฏิรูปที่ดินจังหวัดอำนาจเจริญ ผู้ซึ่งเลขธิการสำนักงานการปฏิรูปที่ดินเพื่อเกษตรกร มอบหมายให้มีหน้าที่และอำนาจในการคัดเลือกและจัดที่ดินแก่เกษตรกร ได้มีคำสั่งอนุญาตให้ เกษตรกรผู้ยื่นคำขอรับการคัดเลือกและจัดที่ดิน ได้รับการจัดให้เข้าทำประโยชน์ในเขตปฏิรูปที่ดิน จำนวน ๒ ราย ดังนี้

๑. นาง ดวงจันทร์ กาทาวงศ์ ความสัมพันธ์ในฐานะ บุตร

แปลงที่ ๙๕ ระบาย ๕๘๔๐|๔๖๔๒ เนื้อที่ ๓-๐-๗๖ ไร่

๒. นางสาว ฉวีวรรณ บุญทน ความสัมพันธ์ในฐานะ บุตร

แปลงที่ ๙๖ ระบาย ๕๘๔๐|๔๖๔๒ เนื้อที่ ๓-๐-๗๙ ไร่

/ตั้งนั้น...

ดังนั้น ส.ป.ก.อำนาจเจริญ จึงประกาศผลการคัดเลือกและจัดที่ดินพร้อมแผนที่แปลงที่ดิน
แนบท้ายประกาศนี้ ให้ทราบโดยทั่วกัน หากผู้ใดจะคัดค้านหรืออุทธรณ์ ผลการคัดเลือกและจัดที่ดินให้ยื่น
คำคัดค้านหรืออุทธรณ์ภายใน ๓๐ วัน นับตั้งแต่วันปิดประกาศนี้เป็นต้นไป

ประกาศ ณ วันที่ ๒๗ เดือน กรกฎาคม พ.ศ. ๒๕๖๙



(นายวินัย จระะนิล)

ปฏิรูปที่ดินจังหวัดอำนาจเจริญ ปฏิบัติราชการแทน
เลขาธิการสำนักงานการปฏิรูปที่ดินเพื่อเกษตรกรรม

แผนที่แปลงที่ดิน

ระวาง 584014642 แปลงเลขที่ 95 หมู่ที่ 10 ตำบล คำพระ

อำเภอ หัวตะพาน จังหวัด อำนาจเจริญ

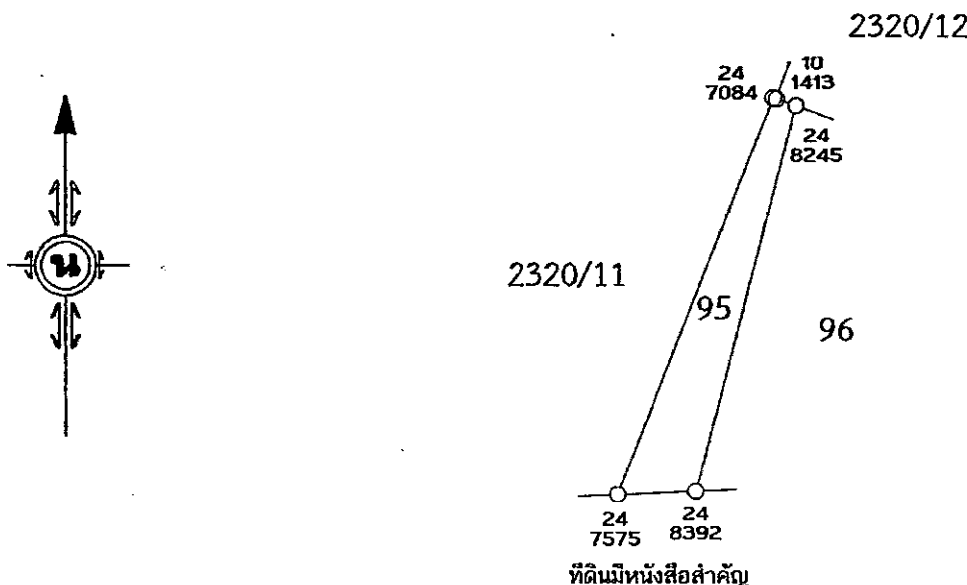
เนื้อที่ประมาณ ๓ ไร่ ๐ งาน ๗๖ ตารางวา

ผู้สำรวจรังวัด เกียรติศักดิ์ จารุโกน ตำแหน่ง นายช่างสำรวจชำนาญงาน รังวัดวันที่ 29/12/69

มาตราส่วนในระวาง ส.ป.ก. ๑ : ๔,๐๐๐

มาตราส่วน ๑ : ๔,๐๐๐

รูปแผนที่



ลงชื่อผู้สำรวจรังวัด

(นายเกียรติศักดิ์ จารุโกน)
นายช่างสำรวจชำนาญงาน

ลงชื่อผู้จำลอง

(นายช่างสำรวจรังวัด เกียรติศักดิ์ จารุโกน)
นายช่างสำรวจชำนาญงาน

ลงชื่อผู้ตรวจ

(นายเกียรติศักดิ์ จันทอง)
นายช่างสำรวจอาวุโส

วัน / เดือน / ปี

แผนที่แปลงที่ดิน

ระวาง 584014642 แปลงเลขที่ 96 หมู่ที่ 10 ตำบล คำพระ

อำเภอ ห้วยตะพาน จังหวัด อำนาจเจริญ

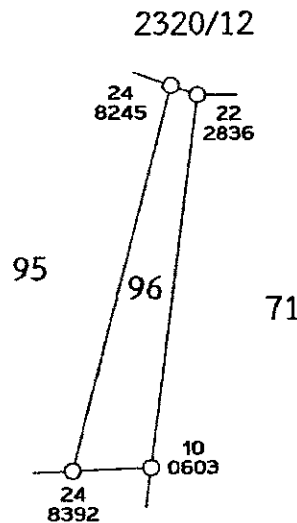
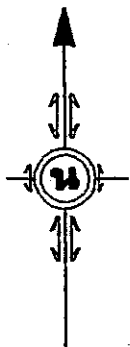
เนื้อที่ประมาณ ๓ ไร่ ๐ งาน ๗๙ ตารางวา

ผู้สำรวจรังวัด เกียรติศักดิ์ จารุโกน ตำแหน่ง นายช่างสำรวจชำนาญงาน รังวัดวันที่ 29 มิ.ย. 69

มาตราส่วนในระวาง ส.ป.ก. ๑ : ๔,๐๐๐

มาตราส่วน ๑ : ๔,๐๐๐

รูปแผนที่



ที่ดินมีหนังสือสำคัญ

ลงชื่อผู้สำรวจรังวัด

(นายเกียรติศักดิ์ จารุโกน)
นายช่างสำรวจชำนาญงาน

ลงชื่อผู้จำลอง

(นายเกียรติศักดิ์ จารุโกน)
นายช่างสำรวจชำนาญงาน

ลงชื่อผู้ตรวจ

(นายเกียรติศักดิ์ จารุโกน)

วัน / เดือน / ปี